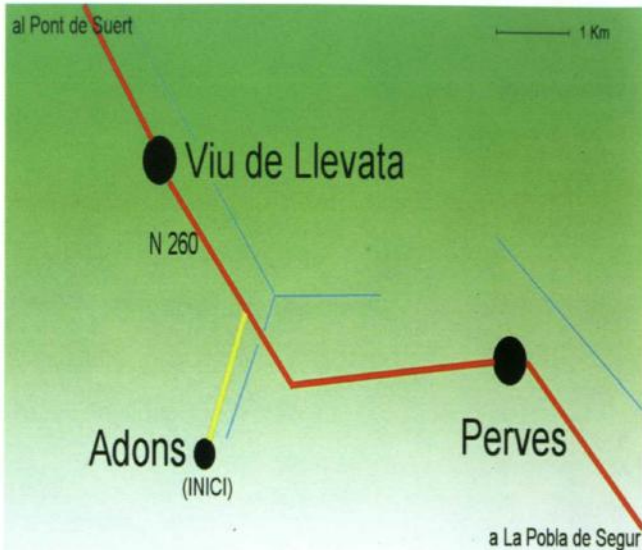


Inicio



Cómo llegar . . .



Tu formas parte del paisaje:

¡No desentones!



El fuego es peligroso. No juguéis con fuego, puede acabar con todo lo que veis.



Si lleváis perro, llevadlo atado, ya que podeis encontraros con rebaños de vacas u ovejas.



En el bosque no hay papeleras ni contenedores: llevaos vuestra basura.



Los caminos son pequeños monumentos que se conservan andándolos: no abráis atajos



Cada lugar y cada construcción tienen un nombre y una historia. Si los conocéis, apreciaréis más vuestro entorno.



Para más información:
Consell Comarcal de l'Alta Ribagorça, 973 69 03 53
Ajuntament del Pont de Suert., 973 69 00 05
www.ribagorca.com
www.elpontdesuert.com


Oficina de Información y Turismo del Pont de Suert
Av. Victoriano Muñoz, 22 25520
Tels: 973690640
turisme@elpontdesuert.com



Generalitat de Catalunya
Departament de Medi Ambient
i Habitatge



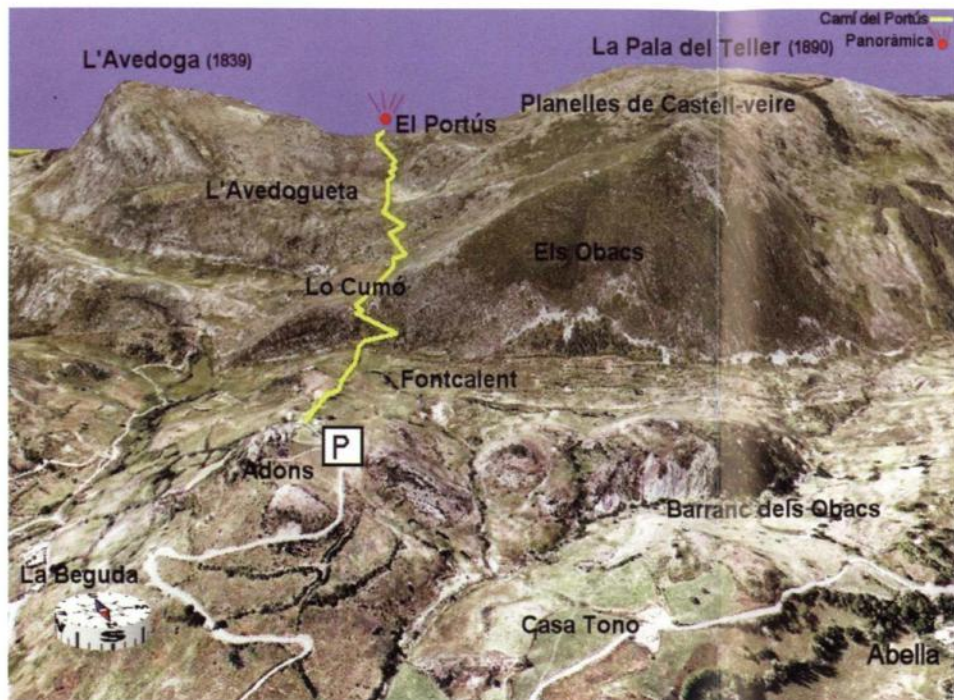
Alta
Ribagorça
Consell Comarcal



Camí del Portús



El Pont de Suert



La parte final asciende por la **pala de la Avedoga**. Es aquí donde prestaremos atención a los protagonistas del itinerario: los abetos que dan nombre a la montaña, testimonio natural de un antiguo abetal que se extendía por esta zona y que siglos atrás desapareció fruto de la acción del hombre. El dicho popular cuenta que era el lugar donde se escondían los lobos de la zona y que esta fue una de las razones de su destrucción.

Después de pasar entre dos serbales de cazadores, un jardín de arbustos nos llevará hasta la cresta inhóspita de la sierra donde la energía del relieve se manifiesta en las paredes verticales que se precipitan hacia la vecina comarca de **la Terreta**. Es territorio de chovas,

cernícalos, buitres comunes y, como no, del emblemático quebrantahuesos.

Bajo nosotros aparece por fin... **El Portús**, un profundo surco sobre la sierra calcárea, de unos veinte metros de altura y tres de ancho, donde crecen especies vegetales como la corona de rey o la oreja de oso. Durante la historia del poblamiento de la Ribagorza este paso aproximó, sin duda, la montaña al llano.



El **valle de Adons** es una bella **altiplanicie** que se levanta en la parte más meridional del municipio de El Pont de Suert. El pueblo de **Adons** domina toda esta pequeña comarca, en la que también encontramos otros núcleos como **Abella** y **La Beguda**.

El **camino del Portús** se inicia en **Adons**, las primeras curvas ya nos descubren un terreno pobre en vegetación, condicionada por la altitud, el **modelado cárstico** y la falta de **tierras de cultivo**.

En el primer collado, llamado **lo Cumó**, un sendero suave avanza sobre un substrato rocoso que no deja de sorprendernos por sus **formas aradas**, con pequeños cuencos o **"cameles"**, que se llenan con el agua de la lluvia, y donde los animales domésticos y salvajes beben, en un país en general bastante seco.

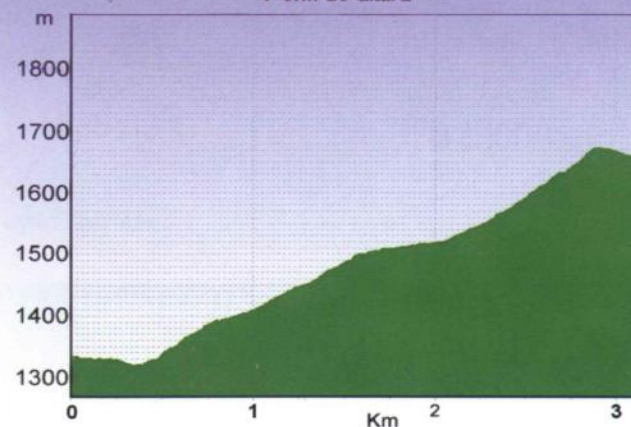
A más altitud, la vegetación cambia. El pino silvestre, de forma aislada, la gayuba con sus característicos frutos rojos y los ramos densos de romero embellecen esta ruta que conducen a una pequeña depresión donde se encuentran los **trossos de la Avedoga**.

En ruta...

Características

Salida y llegada desde el pueblo de Adons
 Longitud: 3,2 km (ida)
 Duración: 1 h 30 min
 Altitud mínima: 1.346 m
 Altitud máxima: 1.675 m
 Desnivel: 329 m

Perfil de altura



Recordad...

- Todo el recorrido está balizado con señales de madera y marcas de pintura de color verde y blanco. También hay señales direccionales en los lugares más conflictivos.
- Llevad buen calzado, ropa adecuada y agua, desde el principio, ya que las fuentes escasean.
- No olvidéis de llevar una cámara fotográfica, unos prismáticos y un mapa de la zona.
- Los cambios de tiempo en esta sierra pueden ser repentinos. Por tanto, sed prudentes y haced caso de las previsiones meteorológicas.

Curiosidades

El origen etimológico del pueblo de Adons tiene dos posibles explicaciones: una, derivaría del nombre germánico **Ató**; y la otra, sería **"lugar de paso o del puerto"**.

La Avedoga (también **la Bedoga**) es el nombre de la montaña por donde transcurre nuestro itinerario y significa "lugar de abetos". El abetal desaparecido dicen que, hoy en día, "se esconde" en forma de vigas de madera por muchas de las casas de los pueblos de los alrededores. También se cuenta que una parte de las traviesas que se utilizaron en la construcción del tren de La Poblea procedían de aquí.

El Portús, tradicionalmente, había formado parte de una antiquísima cañada, y que se utilizaba también para contar el ganado lanar.