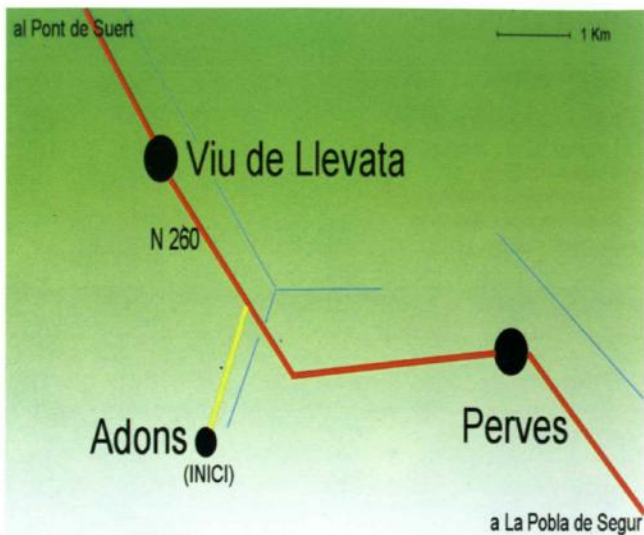


## Inici



## Com arribar-hi ...



Tu formes part del paisatge:

## No desentonis!



El foc és perillós. No jugueu amb foc, pot acabar amb tot el que veieu.



Si feu la ruta amb gos, porteu-lo lligat, perquè podeu trobar-vos ramats de vaques o ovelles.



Al bosc no hi ha papereres ni contenidors per a escombraries: emporteu-vos les deixalles.



Els camins són petits monuments que es conserven trepitjant-los: no feu dreces.



Cada indret i cada construcció tenen un nom i una història. Si els coneixeu, estimareu més el vostre entorn.

# Camí del Portús

i

Per a més informació:  
Consell Comarcal de l'Alta Ribagorça, 973 69 03 53  
Ajuntament del Pont de Suert., 973 69 00 05  
[www.ribagorca.com](http://www.ribagorca.com)  
[www.elpontdesuert.com](http://www.elpontdesuert.com)

Oficina d'informació i turisme del Pont de Suert  
Av. Victorià Muñoz, 22 25520  
Tels: 973690640  
[turisme@elpontdesuert.com](mailto:turisme@elpontdesuert.com)

 Generalitat de Catalunya  
Departament de Medi Ambient  
i Habitatge

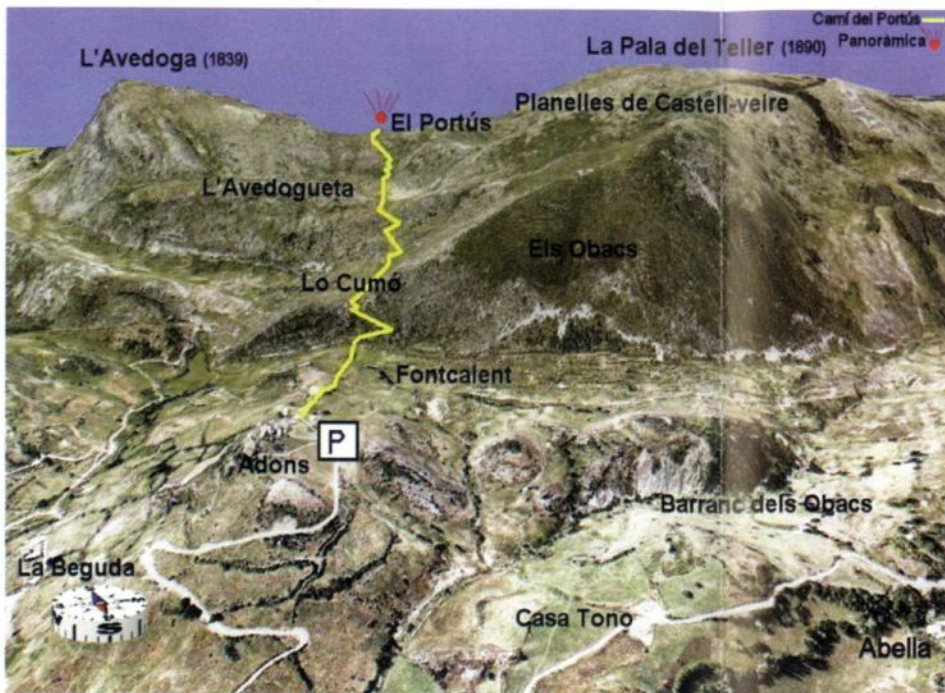
 **Alta  
Ribagorça**  
Consell Comarcal

 **camins**  
de l'Alta Ribagorça

**El Pont de Suert**



## Camí del Portús



La vall d'Adons és un bell **altiplà** que s'alça a la part més meridional del municipi del Pont de Suert. El poble d'**Adons**, domina tota aquesta petita comarca, on hi trobem també **Abella** i la **Beguda**.

El **camí del Portús** s'inicia a **Adons**, les primeres marrades ja ens descobreixen un terreny pobre en vegetació condicionat per l'altitud, el **modelat càrstic** i la manca de **terres de conreu**.

En la primera colladeta, als prats de lo **Cumó**, un camí suau avança damunt d'un substrat rocós que no deixa de sorprendre'ns per les seves **formes rasclades**, amb petites bassetes o **cameles**, que s'omplen amb l'aigua de la pluja, i on els animals domèstics i salvatges s'abeuren en un país, en general, força sec.

A més alçada, la vegetació canvia. El pi roig, de forma isolada, la boixerola amb els seus característics fruits vermells i els ramets atapeïts d'espígol van guarnint un sender que s'apropa fins a la clotada on hi ha els **trossos de l'Avedoga**.

La part final del camí s'enfila per la **pala de l'Avedoga**, però és aquí on farem atenció a un dels protagonistes de l'itinerari: la presència de l'avet, testimoni natural d'una antiga avetosa que ho cobria tot i que segles enrere va desaparèixer fruit de l'acció de l'home. La dita popular explica que era el lloc on s'hi amagaven els llops de la contrada i que aquesta fou una de les raons de la seua destrucció.

Després de passar caminant entre dues moixeres de guilla o besurts, un jardí de mates baixes ens portarà fins a la clenxa inhòspita de la serra, on l'energia del relleu es manifesta en les cingleres verticals que es precipiten cap a la **Terreta**. És territori de gralles,

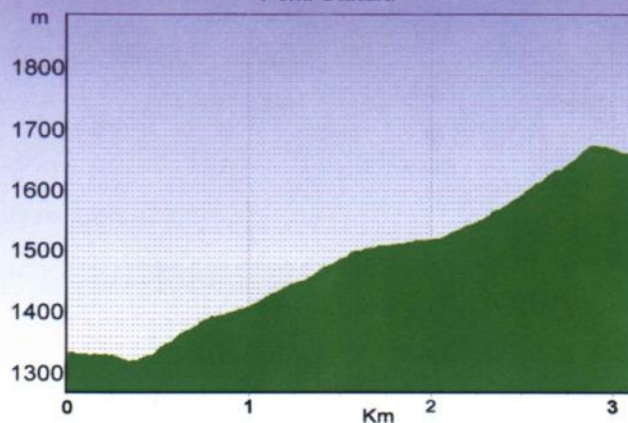


## Fent camí...

### Característiques

Sortida i arribada al poble d'Adons  
Longitud: 3,2 km (anada)  
Durada: 1 h 30 min  
Altitud mínima: 1.346 m  
Altitud màxima: 1.675 m  
Desnivell: 329 m

### Perfil d'altura



### Recordeu...

- Tot el recorregut està senyalitzat amb pals de fusta i marques de pintura de color verd i blanc. També hi ha senyals direccionals en els llocs més conflictius.
- Porteu bon calçat, roba adequada i aigua, des del principi, ja que les fonts escassegen.
- No oblideu d'agafar una càmera fotogràfica, uns prismàtics i un mapa de la zona.
- Els canvis de temps en aquesta serra poden ser sobtats. Per tant, sigueu prudents i curiosos amb les prediccions meteorològiques.

### Curiositats

L'origen etimològic del poble d'**Adons** té dos possibles explicacions: una, derivaria del nom germànic **Ató**; i l'altra, tindria el sentit de '**lloc del pas o del port**'.

**L'Avedoga** (també *la Bedoga*) és el nom de la muntanya per on transcorre el nostre itinerari i significa '**lloc d'avets**'. La desapareguda avetosa diuen que ara "**s'amaga**", en forma de bigues i cabirons, per moltes de les cases dels pobles dels voltants. També s'explica que una part de les travesses que es van utilitzar en la construcció del tren de la Pobla procedien d'aquí.

**El Portús**, tradicionalment havia format part d'un camí ramader o **cabanera**, i s'utilitzava com a comptador del bestiar.